

Heřmanice | Detail mlýnu

Identifikační údaje

Adresa	Heřmanice Vysoký, Lysý vrch 464 01
Okres	Liberec
Katalogové číslo	Pokorný 119
Katastrální území	Kristiánov
GPS	50° 51' 56.0" 15° 0' 14.0"
Mapová značka	Holandský / Ruiny objektu, zbytky stěn
Poloha vůči obci	2 km Z od obce Albrechtice u Frýdlantu
Číslo kulturní památky	20498/5-4215 z r.1966 otevřít list NPÚ
Přístupnost	Volně přístupný
Rok stavby	1830
Rok zániku	



Stručný popis

Místní rychtář Eduard Zückler si postavil jen kousek pod vrcholem Lysého kopce v roce 1830 větrný mlýn holandského typu. Povolení mu dala Kristian Kryštof Clam-Gallas. Bylo to místo bývalé pytláské osady. Jednalo se o celkem mohutnou stavbu o průměru 9,2 m a výšce 13 m. Zdi byly přes jeden metr tlusté. Stavba je z venku mírně kuželová, zevnitř válcová. V mlýně pracoval jeden člověk a dokázal vyrobit za rok z 180 měřic obilí 120 q mouky. Později syn mlynářel u mlýna postavil domek a pekárnu. Mlelo se do roku 1862 a roku 1866 mlýn zpustošila procházející pruská vojska. Dílo zkázy dokončila vichřice o dva roky později. Poté byl mlýn využíván jako obydlí. V roce 1868 byl znovu mlýn poškozen velkou bouří. V letech 1880 - 1896 mlýn připomíná ruinu.

Rozvoj turistiky na přelomu století přiměl Adolfa Zücklera stavbu v roce 1897 opravit a přestavět na rozhlednu. To znamená, že na zdivo mlýna přidal ještě sedm metrů vysokou dřevěnou nástavbu a vedle mlýna si zařídil hospodu. Oblíbené výletní místo fungovalo do konce druhé světové války. S odsunem německého obyvatelstva osada Vysoký zanikla a mlýn zpustl. Dodnes je však majestátnou zříceninou a místem dalekého rozhledu. Bohužel v blízkém okolí jsou tři telekomunikační stožáry, které působí velmi rušivě.

Historie

Příjmení mlynářů působících na mlýně

• Zückler Eduard

Architektura

Stav nemovitosti	Zřícenina
Typ	Holandský
Dominantní stavební konstrukce	Zděná - kamenná
Historické prvky	Exteriér

• Kamenické prvky

Parametry

Vysoký - Horní Vítkov - zřícenina, 3 patra, výška cca 15m
□ byl přestavěn na rozhlednu, nahoře zbytky betonové desky
□ tloušťka zdi 1,15 m, vnitřní průměr 7 m, válcová stavba uvnitř, zvenku mírně konické
□ zajímavé jsou vnitřní příčky kamenné - šířka cca 60 cm
□ 2 vchody, okna - přízemí jedno malé, dvě další, dva výklenky
□ 1 patro jedny dveře, 4 okna, 2 patro 2 okna, 3 patro 6 oken
□ nepravidelné kameny spojované asi jílem
□ ve spodních patrech okna mají klenby kamenné, nahoře cihlové
□ vevnitř zbytky omítek, na ostěních kámen slepenec - (typické pro Jizerské hory)
□ krásné místo těsně pod pozvolným vrcholem, na česko polské hranici, úžasný rozhled
□ okolo ale tři vysílače, po vykáčení by mohla být opět rozhledna

Informace zpracované a platné k 11am30Europe/Prague.f2017Tue, 11 Apr 2017 06:40:50 +020004am30. Technologie

Technologické vybavení

- Zcela bez technologie aj.

Popis technologického vybavení

Technologické vybavení

Stopy po neexistující mlýnské technologii

Doplňkový provoz


Doplňkový provoz - popis

Historické prvky


Parametry



Literatura a pramenyZajímavostiOstatníFotogalerieZákladní obrázky




Současné fotografie - objekt v krajině



Současné fotografie - interiér



Současné fotografie - interiér - detaily stavebních prvků



Historické fotografie a pohlednice

